

ŽUPANIJA ZADARSKA

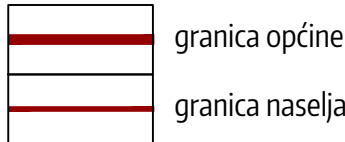
II. IZMJENE I DOPUNE

PROSTORNOG PLANA

UREĐENJA OPĆINE

ZEMUNIK DONJI

mj. 1:25000



2.A INFRASTRUKTURNI SUSTAVI - POŠTANSKI, TELEKOMUNIKACIJSKI I ENERGETSKI SUSTAVI


1. POŠTA I TELEKOMUNIKACIJA

1.1. POŠTA




1.2. JAVNE TELEKOMUNIKACIJE

Telefonska mreža - komutacijski čvorovi u nepokretnoj mreži



Samostojeći antenski stupovi elektroničke komunikacije



zone elektroničke komunikacije - planirano

Vodovi i kabeli





2. ENERGETSKI SUSTAV

2.2. ELEKTROENERGETIKA

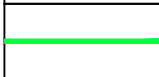
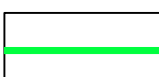
Transformatorska i raslopnja postrojenja



Elektroprijenosni uređaji



2.3. PROIZVODNJA I CIJEVNI TRANSPORT NAFTE I PLINA



PRIJEDLOG PLANA za drugu ponovljenu javnu raspravu



0 1 2 3km

ZADARSKA ŽUPANIJA
OPĆINA ZEMUNIK DONJI

Naziv prostornog plana:

V. Izmjene i dopune prostornog plana uređenja općine

Naziv kartografskog prikaza:

Infrastrukturalni sustavi: poštanski, telekomunikacijski i energetski sustavi

Broj kartografskog prikaza:

2.A

Mjerilo kartografskog prikaza:

1:25 000

Odluka o izradi plana:

Službeni glasnik Općine Zemunik Donji br. 41/2021

Javna rasprava (datum objave):

20.02.2023.

Ponovna javna rasprava (datum objave):

14.06.2023.

Javni uvid održan:

od: 23.02.2023.

do: 10.03.2023.

Ponovni javni uvid održan:

od: 16.06.2023.

do: 28.06.2023.

Pečat tijela odgovornog za provođenje javne rasprave:

SNJEŽANA ČURKOVIĆ, bacc. adm. pab.

Pravna osoba/tijelo koje je izradilo plan:

HUZZAK d.o.o.

23000 ZADAR

Ulica II. Zasedanja ZAVNOH-a br.1

00385 (0)98 36 2005

huzjak@gmail.com

Pečat pravne osobe / tijela koje je izradilo plan:

MATIJA HUZZAK, mag.ing.arch.

(ime, prezime i potpis)

Pečat odgovornog voditelja:

ZRINKA GRŽAN, mag.ing.arch.

(ime, prezime i potpis)

Stručni tim u izradi plana:

Zrinka Gržan, mag.ing.arch. Mate Režan, dipl.ing.arch.

Matija Huzjak, mag.ing.arch. Dina Baranić, mag.ing.arch.

Pečat predstavničkog tijela:

JOSIP KRNEČIĆ, dipl.ing.

(ime, prezime i potpis)

Istovjetnost ovog prostornog plana sa izvornikom

ovjerava:

Pečat nadležnog tijela:

(ime, prezime i potpis)